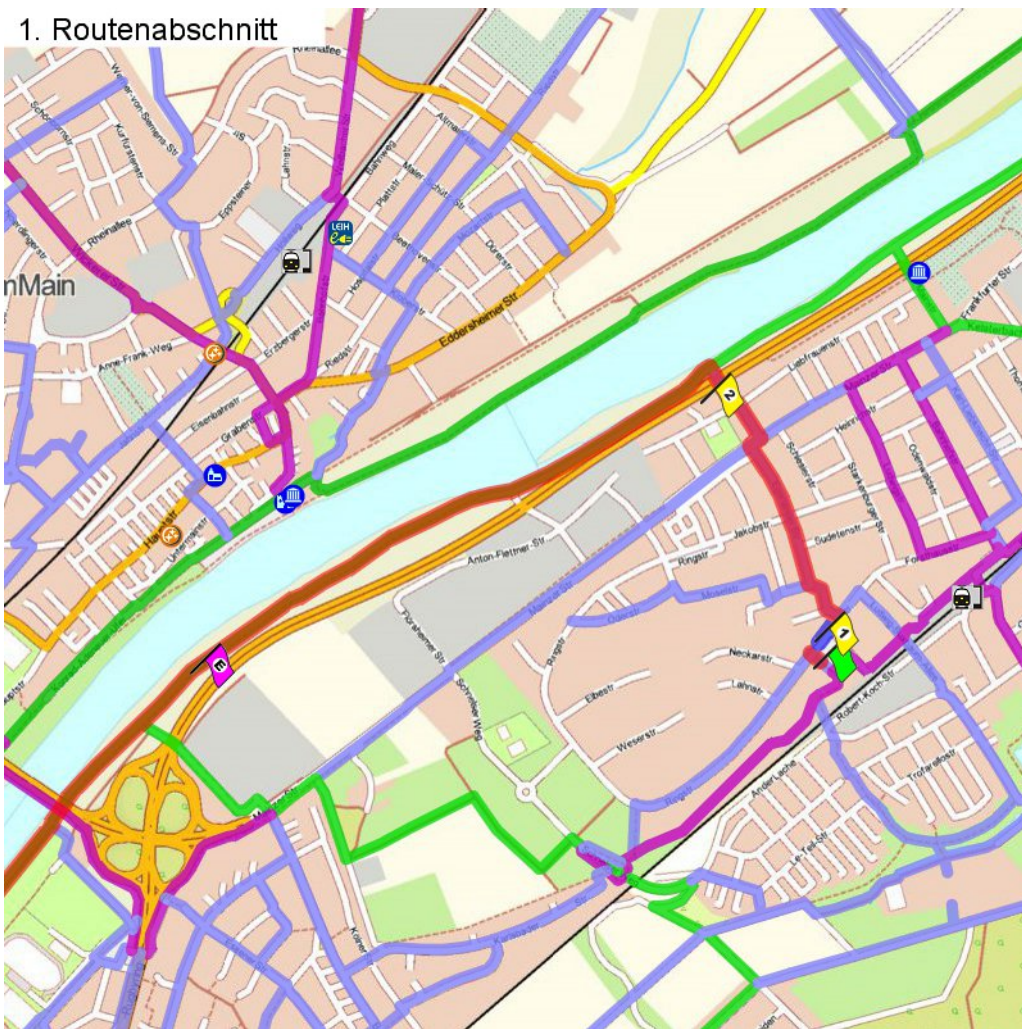















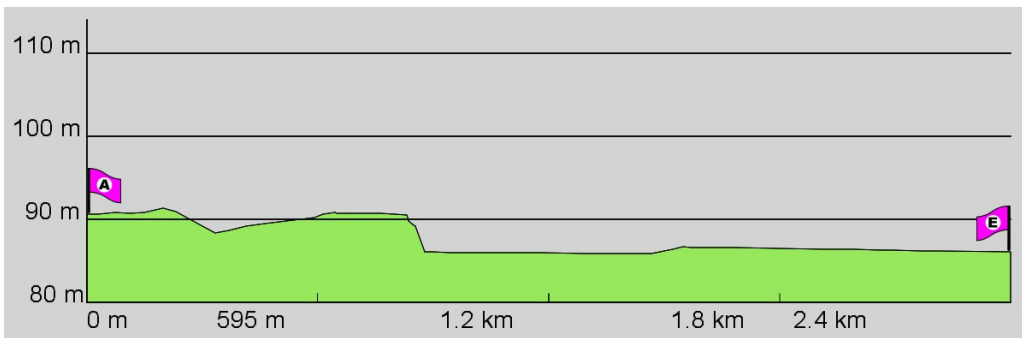


1. Routenabschnitt



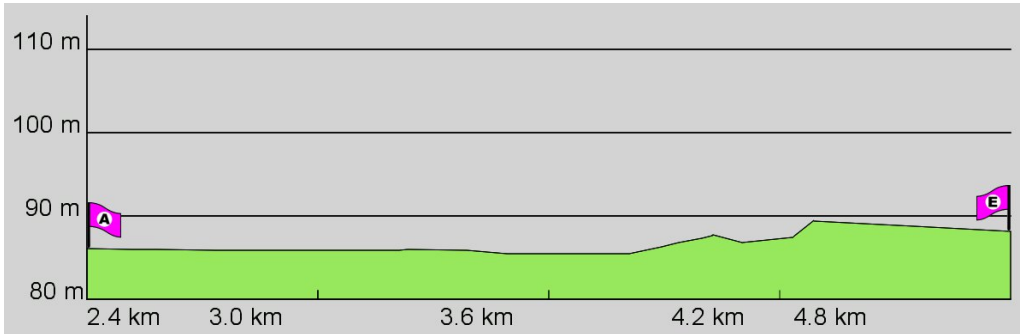
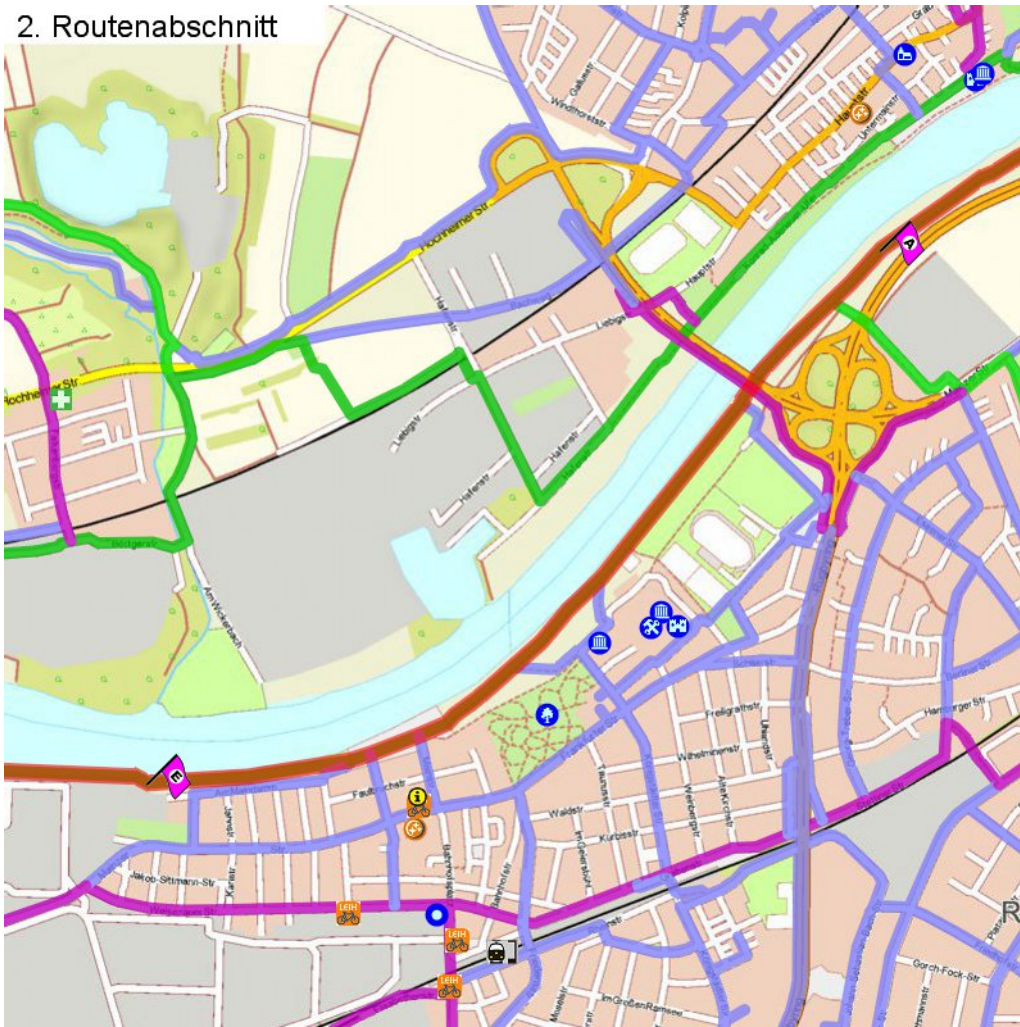
Fahrtanweisungen

km	Wegbeschreibung ggf. Wegweiser	Routen	Gemeinde	Hinweise
0.03	 Ringstraße 176, 65479 Raunheim Ringstraße 80m Richtung Nord-Osten folgen		Raunheim	
0.11	 Niddastraße 36m folgen		Raunheim	
0.15	 Niddastraße 49m folgen		Raunheim	
0.20	 33m folgen		Raunheim	
0.23	 Egerländer Straße 378m folgen		Raunheim	
0.61	 Mainzer Straße 31m folgen		Raunheim	
0.64	 Mainzer Straße 19m folgen		Raunheim	
0.66	 Ziegelhüttenweg 84m folgen		Raunheim	
0.74	 Liebfrauenstraße 12m folgen		Raunheim	
0.76	 113m folgen		Raunheim	
0.87	 68m folgen		Raunheim	
0.94	 Liebfrauenstraße 81a, 65479 Raunheim  2529m folgen		Raunheim	








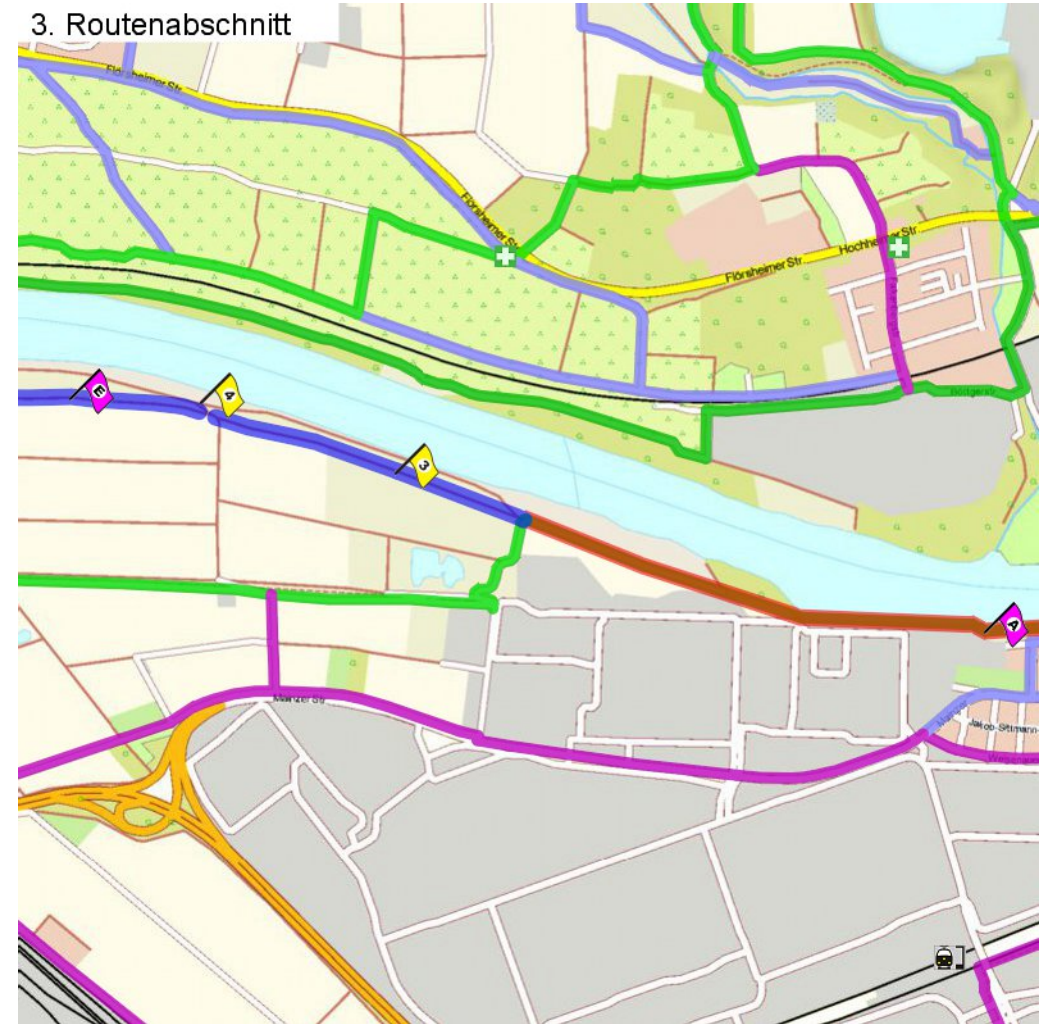
2. Routenabschnitt



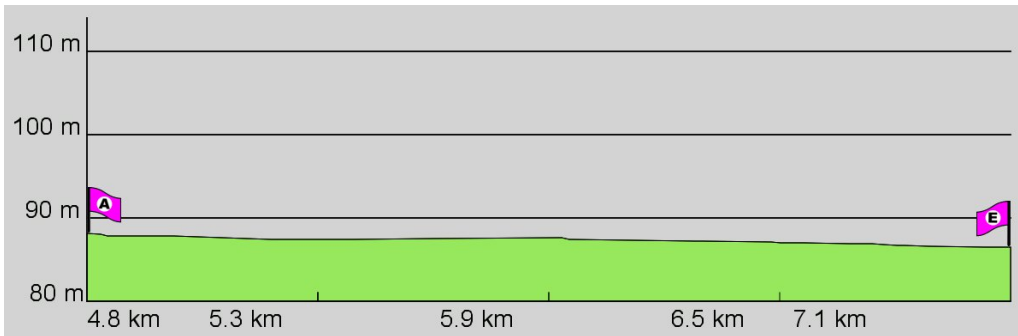
Fahrtanweisungen

km	Wegbeschreibung ggf. Wegweiser	Routen	Gemeinde	Hinweise
3.47	309m Richtung Norden folgen		Rüsselsheim	
3.78	↑ 476m folgen		Rüsselsheim	
4.25	↑ 1707m folgen		Rüsselsheim	

3. Routenabschnitt



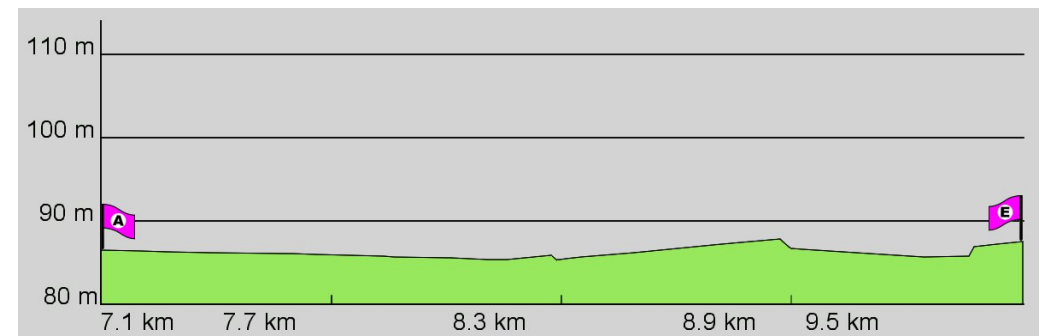
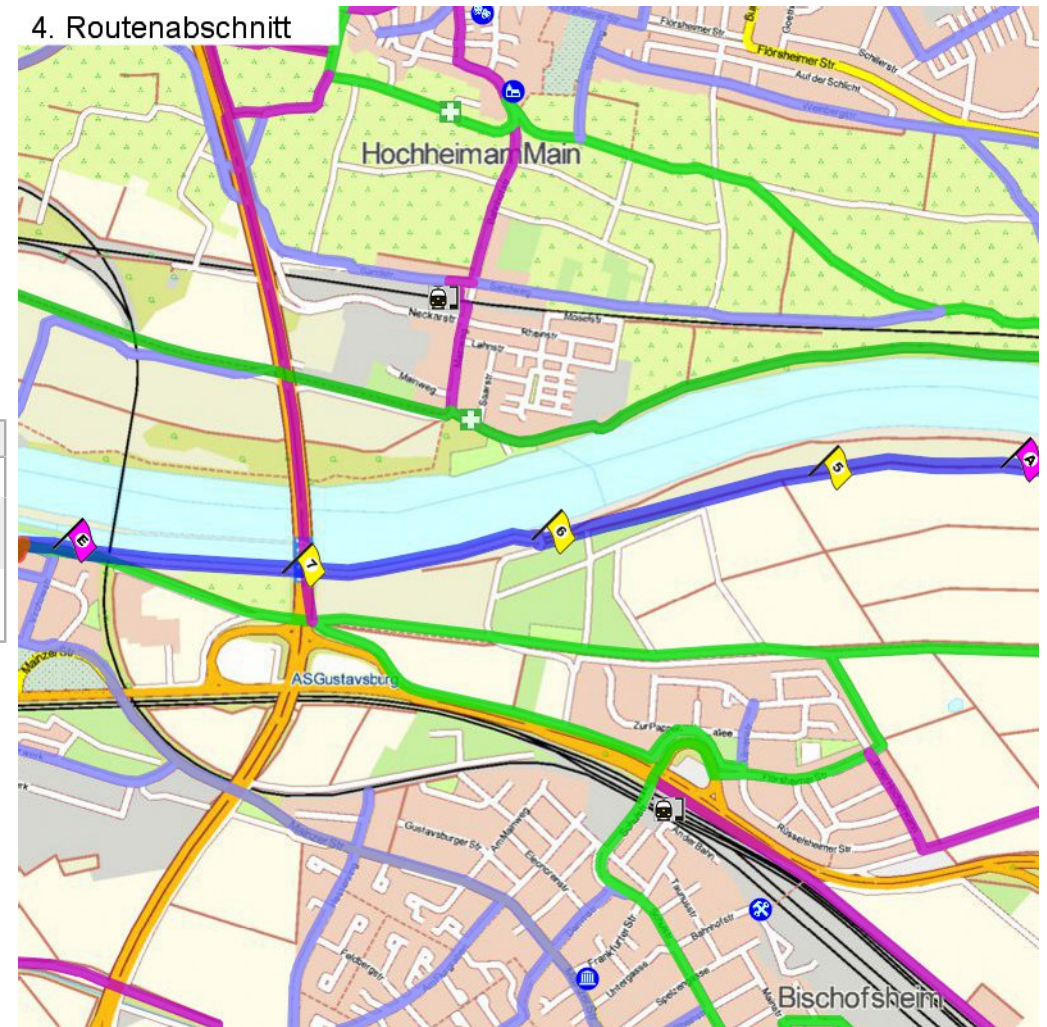









Fahrtanweisungen

km	Wegbeschreibung ggf. Wegweiser	Routen	Gemeinde	Hinweise
5.96	↖ 338m Richtung Nord-Westen folgen		Rüsselsheim	
6.30	📍 455660,5538703 (UTM32) ↑ 474m folgen		Rüsselsheim	
6.77	📍 455174,5538879 (UTM32) ↑ 805m folgen		Rüsselsheim	

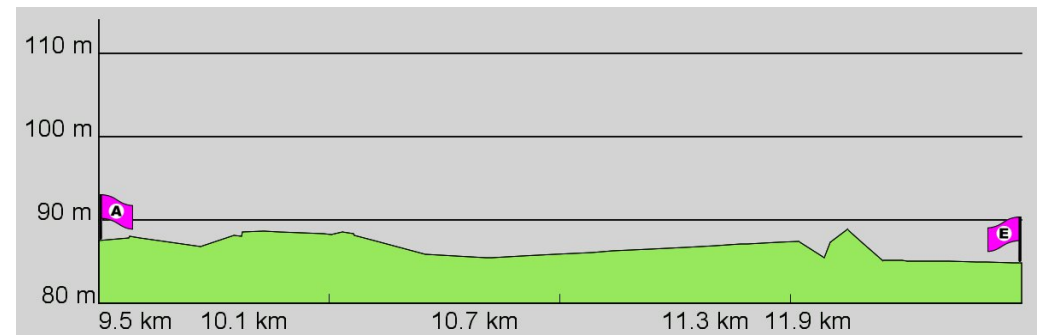
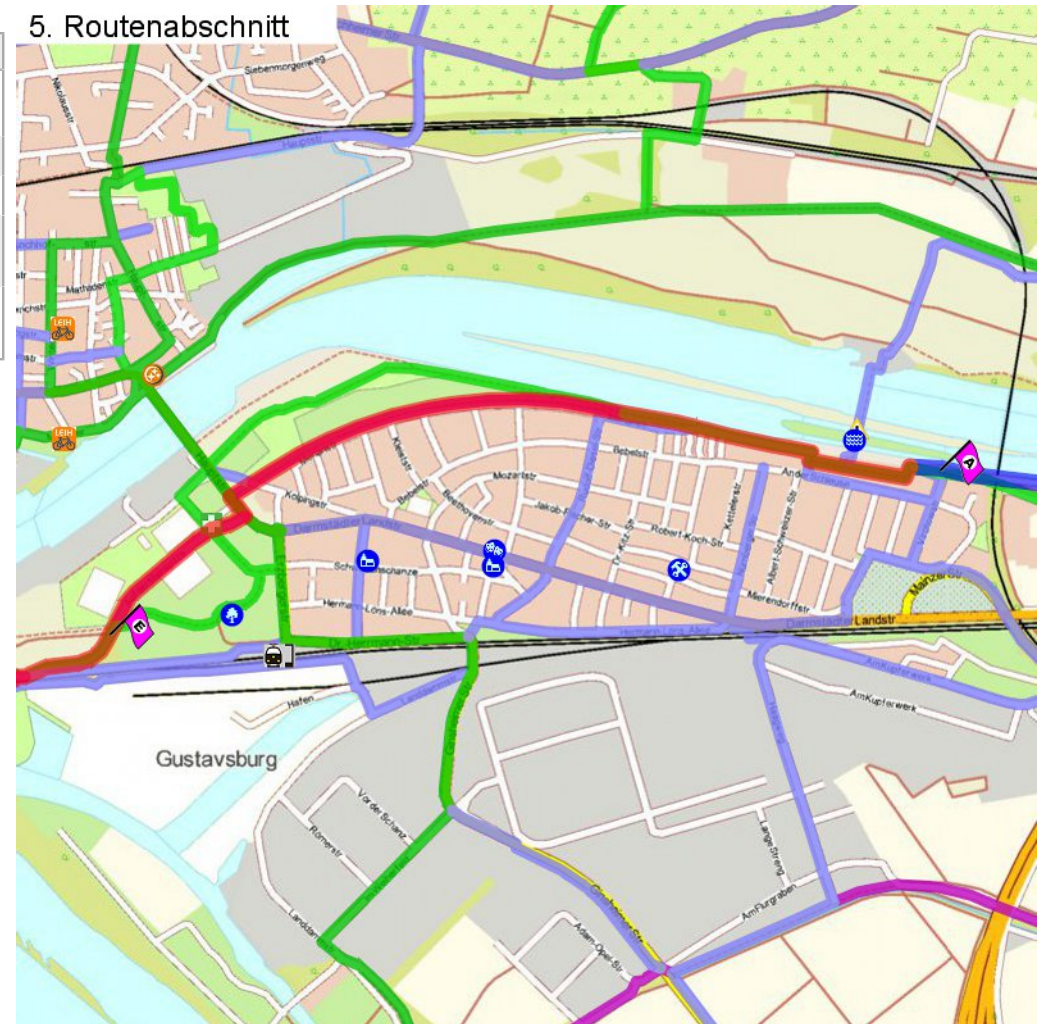
4. Routenabschnitt



## Fahrtanweisungen













km	Wegbeschreibung ggf. Wegweiser	Routen	Gemeinde	Hinweise
7.58	 454367,5538870 (UTM32) 697m Richtung Westen folgen		Rüsselsheim	
8.28	 12m folgen		Bischofsheim	
8.29	 10m folgen		Bischofsheim	
8.30	 453676,5538710 (UTM32) ↑ 635m folgen		Bischofsheim	
8.94	 453052,5538626 (UTM32) ↑ 658m folgen		Bischofsheim	

## 5. Routenabschnitt

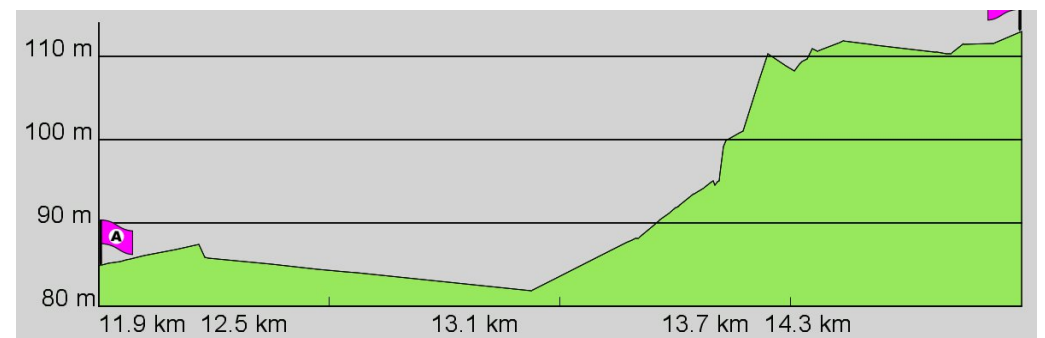
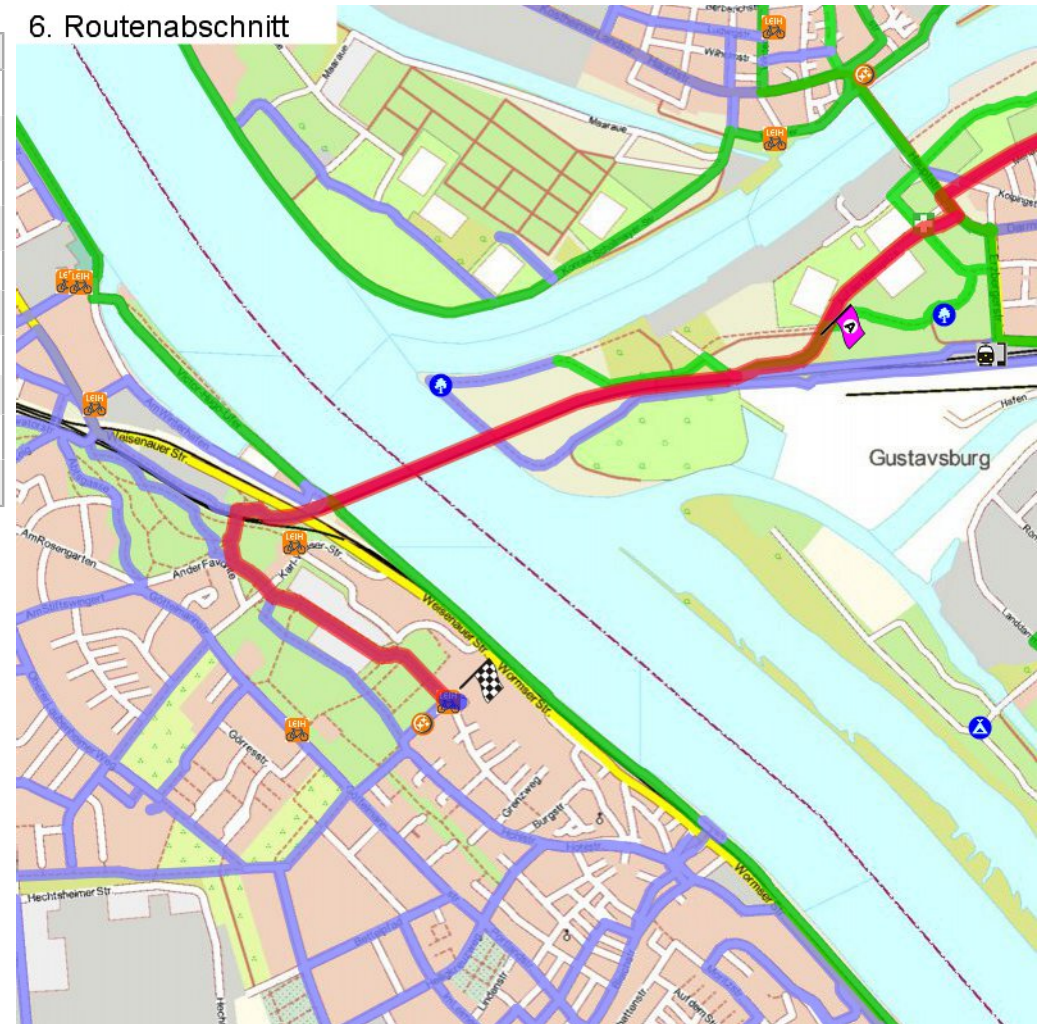




## Fahrtanweisungen

km	Wegbeschreibung ggf. Wegweiser	Routen	Gemeinde	Hinweise
9.60	272m Richtung Süd-Westen folgen		Ginsheim-Gustavsburg	
9.87	↗ 22m folgen		Ginsheim-Gustavsburg	
9.89	↖ Auf dem Maindamm 292m folgen		Ginsheim-Gustavsburg	
10.18	↖ 185m folgen		Ginsheim-Gustavsburg	
10.37	↑ 1039m folgen		Ginsheim-Gustavsburg	
11.41	↖ Darmstädter Landstraße 59m folgen	  	Ginsheim-Gustavsburg	
11.47	↗ Auf der Mainspitze 91m folgen		Ginsheim-Gustavsburg	
11.56	↑ Auf der Mainspitze 347m folgen		Ginsheim-Gustavsburg	
11.91	↑ Auf der Mainspitze 14m folgen		Ginsheim-Gustavsburg	
11.92	↑ 257m folgen		Ginsheim-Gustavsburg	

## 6. Routenabschnitt




## Fahrtanweisungen


km	Wegbeschreibung ggf. Wegweiser	Routen	Gemeinde	Hinweise
12.18	14m Richtung Norden folgen		Ginsheim-Gustavsburg	
12.19	↑ 1101m folgen		Ginsheim-Gustavsburg	
13.29	↑ 147m folgen		Mainz	
13.44	↖ 51m folgen		Mainz	
13.49	← 76m folgen		Mainz	
13.57	↖ 531m folgen		Mainz	
14.10	↗ 179m folgen		Mainz	
14.28	↖ Am Fort Weisenau 30m folgen		Mainz	
14.31	 Otto-Brunfels-Schneise 4, 55130 MAINZ (Weisenau)			

 Hessischer Radfernweg R 6

 Regionalpark - Rundroute

 Regionalparkroute - Im Südwesten

 Rhein-Main-Vergnügen Route 3

 Rheinradweg - Veloroute Rhein